
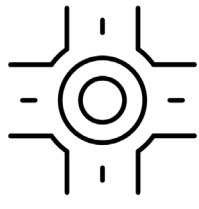

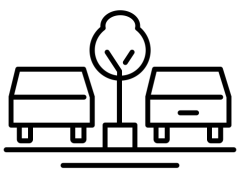




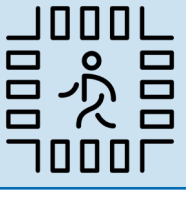
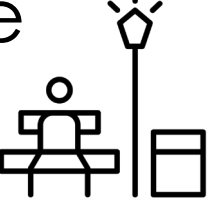



# MOSS BEACH

## PROYECTO DE MEJORA DE LA SEGURIDAD Y CONGESTIÓN DE LA SR 1

### ALTERNATIVAS DEL PROYECTO - ELEMENTOS CLAVES

Elemento	No construcción	Alternativa 1A de construcción	Alternativa 1B de construcción	Alternativa 2 de construcción
Parada de doble sentido 	Todos los sitios	En las calles transversales a lo largo de la SR 1 excepto en la calle 16, California Ave. y Cypress Ave.		
Rotonda 	Ninguna	En California Ave., Cypress Ave.		Ninguna
Semáforo 	Ninguna	En la calle 16		En la calle 16, en California Ave., en Cypress Ave.
Media elevada 	Ninguna	Cypres Ave. a California Ave.	Ninguna	
Carril central de giro 	Cypress Ave. a Etheldore St.	solamente en la calle Etheldore	Cypress Ave. a la calle Etheldore	
Carril para bicicletas 	Ninguna	Carriles para bicicleta de clase 2 en la SR-1 en ambas direcciones		
Senda 	Ninguna	<ul style="list-style-type: none"> <li>Lado oeste desde Marine Blvd. hasta California Ave. para llegar a los comercios</li> <li>Lado norte de Cypress Ave. desde la SR 1 hasta 360' al oeste de la SR 1</li> <li>Lado este de SR 1 desde la calle 16 hasta la calle 14 para llegar a las paradas de autobús</li> </ul>		
Vía multimodal 	Ninguna	Paseo multimodal y para bicicletas de clase 1 en el lado este de la SR 1 desde Marine Blvd. hasta Etheldore St.		
Cruces peatonales de alta visibilidad 	En Virginia Ave	<ul style="list-style-type: none"> <li>Se ha eliminado el paso de peatones de Virginia Ave. de la SR 1</li> <li>Nuevos pasos peatonales a lo largo de la SR 1 en la calle 16, en California Ave., Vermont Ave. y en Cypress Ave.</li> <li>En las calles transversales a lo largo de la SR 1 para crear una senda peatonal continua</li> </ul>		
Paradas de autobús mejoradas 	Ninguna	En la calle 16, en Cypress Ave.		
Otro 	Ninguna	Jardinería, iluminación		

Crédito de las imágenes:

señal de stop por Libby Ventura de Noun Project (CC BY 3.0)  
 rotonda por Made de Noun Project (CC BY 3.0)  
 semáforo por Vectorstall de Noun Project (CC BY 3.0)  
 vegetación en la mediana por Ary Prasetyo de Noun Project (CC BY 3.0)

giro por Alexander Skowalsky de Noun Project (CC BY 3.0)  
 Acera peatonal por Peter van Driel de Noun Project (CC BY 3.0)  
 Carril para bicicletas por Softscape de Noun Project (CC BY 3.0)  
 Paseo peatonal y para bicicletas por Bence Bezeredy de Noun Project (CC BY 3.0)



Inscríbese para recibir actualizaciones del proyecto en: [smc.gov.org/planning/Moss-Beach-SR-1](http://smc.gov.org/planning/Moss-Beach-SR-1)

