

Área recreativa Coyote Point

Sede del Parque 650-355-8289

Policia, bomberos o emergencia médica 911

Los fondos para este folleto provienen de un subsidio de



Parques del Condado de San Mateo

Reservaciones 650-363-4021

Información general 650-363-4020

www.SMCoParks.org

El **Departamento** administra parques, caminos y sitios históricos para preservar territorios públicos y ofrecer oportunidades de educación y recreación. Las propiedades del sistema incluyen parques, reservas, caminos y sitios históricos situados en todo el condado y que abarcan más de 17,000 acres.

Los **parques** representan el ambiente natural maravillosamente diverso de nuestra región, desde las rocosas pozas de marea, los frondosos bosques de montaña y las remotas zonas para acampar hasta la costa de Bayfront, las áreas soleadas para de día de campo y los populares parques de juegos.

El Departamento vende pases anuales que ofrecen entradas ilimitadas a todos los parques del condado por un año.

Apoye a sus parques

Usted puede ser voluntario para ayudar a los guardabosques a proteger y mejorar los parques, así como asistir a las personas que visitan los parques.

La Fundación de parques del condado de San Mateo recauda fondos para mejorar la calidad de los parques del condado para nuestra comunidad. Para obtener información, visite www.SupportParks.org.

Parques del Condado de San Mateo

Lugares silvestres y espacios amistosos



Lugares silvestres y espacios amistosos

Devil's Slide

Un Sendero Regional del Condado de San Mateo




Frances Freyberg Blackburn

Sendero Devil's Slide

Este sendero de 1.3 millas recorre lo que una vez fue el traicionero trecho de Highway 1 y lugar de frecuentes aludes, accidentes y cierres. Cuando se abrieron los túneles de Tom Lantos en 2013, el Departamento de Parques del Condado de San Mateo comenzó a convertir este segmento de la antigua carretera en el actual sendero multiusos de acceso público no-motorizado.

El sendero se abrió en 2014, y ofrece vistas espectaculares del océano y singulares oportunidades para avistar pájaros y mamíferos marinos.

El sendero Devil's Slide es una sección del sendero California Coastal, que recorrerá 1,200 millas desde Oregon hasta México.



Frances Freyberg Blackburn

Geología del sendero

El sendero Devil's Slide es una excelente muestra de la geología costera. En el extremo sur del sendero, la erosionada vertiente rocosa de la cuenca fluvial, es roca de granito de la Montaña Montara. En contraste, en el extremo norte, capas de sedimento grueso de esquisto y piedra arenisca, que fueran una vez suelo oceánico, han sido empujadas hacia arriba y plegadas durante millones de años. Los aludes en esta zona ocurren donde las capas de sedimento fueron empujadas sobre la roca de granito.

Millones de años de presión hacia arriba han debilitado y quebrado estos acantilados. Simultáneamente, los golpes de la marea retiran la parte baja de la ladera. Devil's Slide continúa moviéndose hacia el Océano Pacífico, en un proceso natural que transforma constantemente el litoral.



Un legado de protección de terrenos

El crecimiento de la población costera impulsó la aprobación en 1976 de la Ley de la Costa de California. Áreas cercanas protegidas incluyen tres Santuarios Marinos Nacionales y Áreas Marinas Protegidas (Marine Protected Areas - MPAs, por su nombre y sigla en inglés, respectivamente) administradas por el Departamento de California de Pesca y Fauna. El Reservorio Marino Fitzgerald, inmediatamente al sur en Moss Beach, es una MPA y también un parque del condado de San Mateo.

La Ley de la Costa de California protege estas áreas marinas y el litoral mediante una colaboración entre el Condado de San Mateo y la Comisión de la Costa de California.



Peter LaTourrette

Fauna silvestre

Son abundantes las oportunidades para avistar fauna silvestre desde el sendero. Los usuarios del sendero suelen avistar aves de rapiña, como buitre, Red-Tailed Hawk, y halcón peregrino. Los pájaros cantores incluyen gorrión melodioso, reyezuelo de Bewick, y gorrión de cresta dorada.

En esta zona hay también aves marinas que anidan en sitios remotos para que los depredadores no tengan fácil acceso a sus polluelos o a sus huevos. Las rocas y acantilados cercanos a la costa son perfectos lugares para halcón peregrino, Pigeon Guillemot, cormoranes de Brandt, gaviotas occidentales, y urias. Las cercas y la vegetación nativa separan los nidos de caminantes y visitantes de tal manera que los pájaros puedan anidar sin temor a ser perturbados. Por favor respete su privacidad.

Cerca del litoral se pueden divisar mamíferos marinos, incluyendo ballenas grises migrando entre sus criaderos hibernales cerca de México y su hábitat estival de alimentación en el Ártico. Se pueden buscar surtidores o chapoteos sobre el agua que suelen indicar la presencia de ballenas y otros mamíferos marinos.



Frances Freyberg Blackburn



Kathy Swirly

Horario y utilización del sendero

Horario	El estacionamiento para el sendero abre a las 8 am. La hora de cierre varía según la estación, y se anuncia.
Mascotas	Se permiten perros con correa en el sendero.
Fumar	No se permite fumar en los parques, senderos o lugares históricos del condado.

Detalles sobre el sendero

- El sendero Devil's Slide es de 1.3 millas en cada dirección.
- Caminantes, corredores, ciclistas, y jinetes comparten estos senderos. Esté alerta y sea amable con todos los usuarios del sendero.
- Los ciclistas deben permanecer en el carril marcado para bicicletas y respetar el límite de 15 millas por hora.
- Por ley, todos los ciclistas menores de 18 años tienen que usar cascos.
- Ceda siempre el paso a los jinetes orillándose al borde del sendero.
- Las condiciones climáticas, los riesgos de incendios, o el mantenimiento suelen ocasionar cierres del sendero. Busque los anuncios que indiquen cierre del sendero.



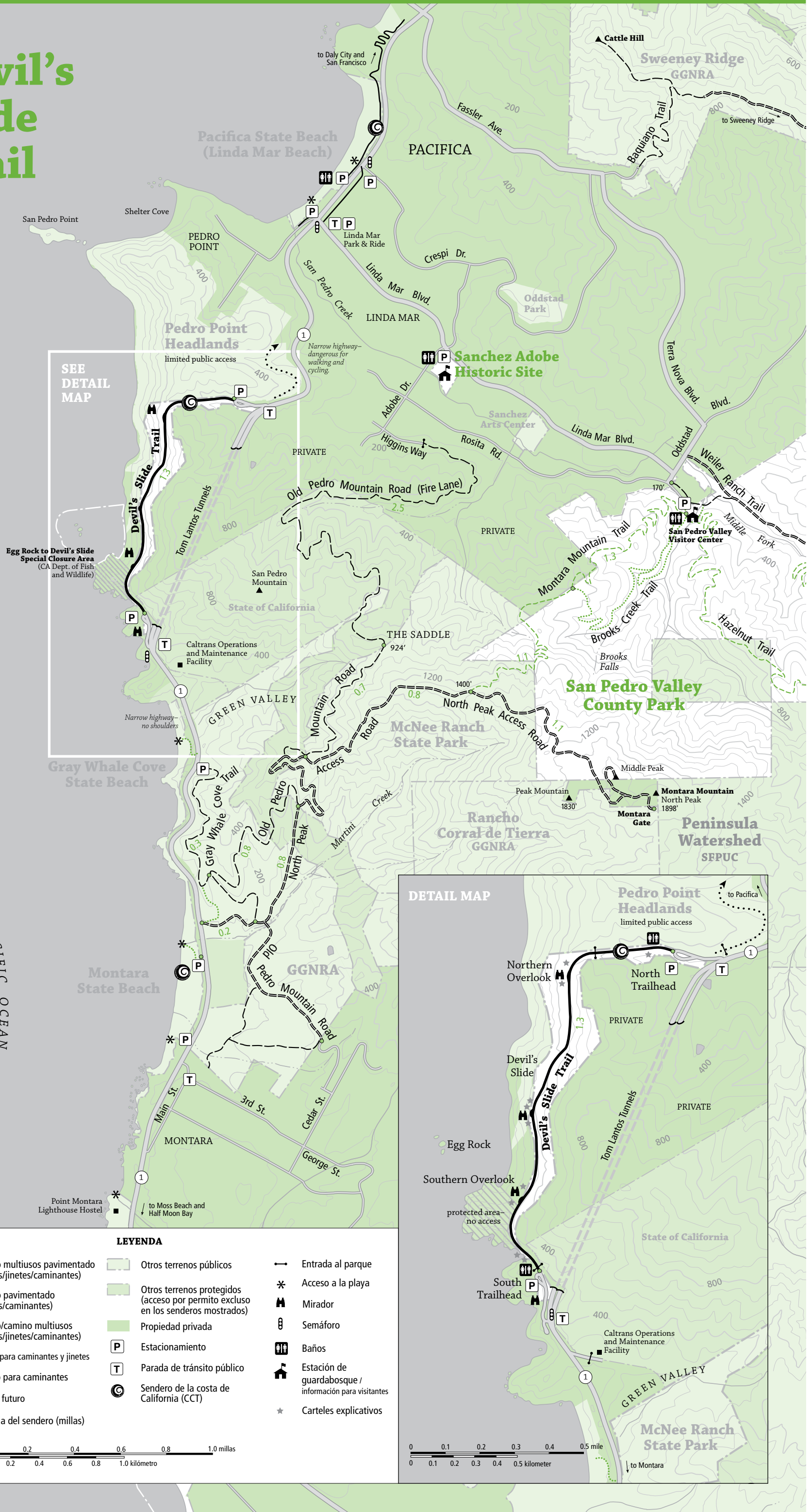
Para mayor información, visite www.SMCoParks.org.

Transporte público

Debido a que el estacionamiento para el sendero es tan limitado, el transporte público es una buena opción para llegar al sendero Devil's Slide.

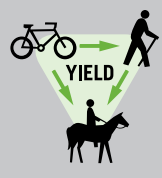
SamTrans: Visite www.SamTrans.com para obtener un mapa y horario de la Ruta 17, que ofrece servicio por el litoral, incluso desde el punto sur del sendero Devil's Slide.

Devil's Slide Trail



SEE
DETAIL
MAP

DETAIL
MAP



LEYENDA

- | | | |
|--|--|--|
| Sendero multiusos pavimentado (ciclistas/jinetes/caminantes) | Otros terrenos públicos | Entrada al parque |
| Sendero pavimentado (ciclistas/caminantes) | Otros terrenos protegidos (acceso por permiso exclusivo en los senderos mostrados) | Acceso a la playa |
| Sendero/camino multiusos (ciclistas/jinetes/caminantes) | Propiedad privada | Mirador |
| Sendero para caminantes y jinetes | Estacionamiento | Semáforo |
| Sendero para caminantes | Parada de tránsito público | Baños |
| Sendero futuro | Sendero de la costa de California (CCT) | Estación de guardabosque / información para visitantes |
| Distancia del sendero (millas) | | Carteles explicativos |

